

Légende :

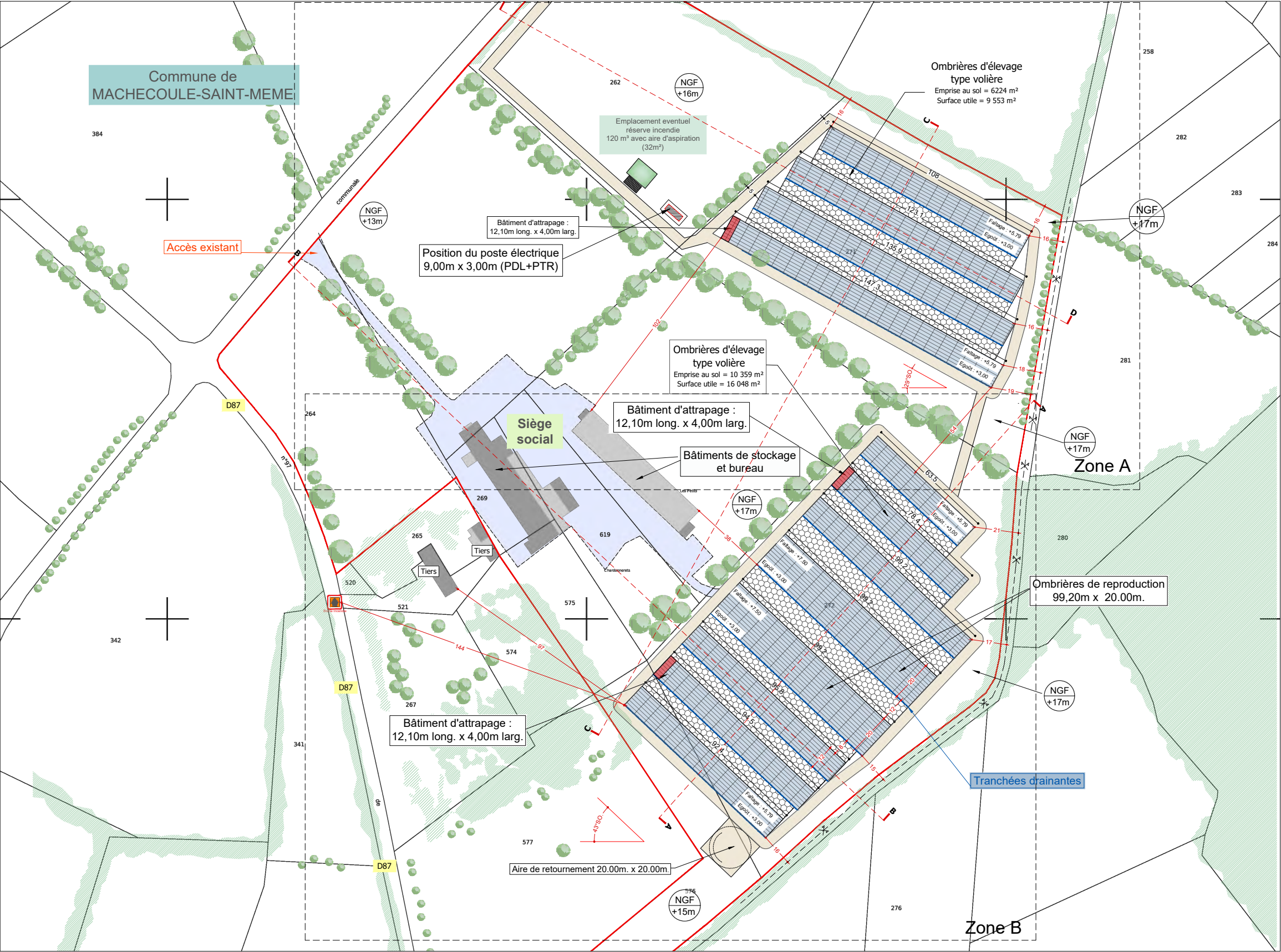
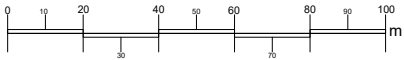
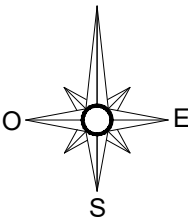
Fond de plan extrait de cadastre.gouv

- Unité foncière
- Aire de manoeuvre et Accès
- ±0,00
Faitage

Hauteur faitage + égout du toit
- NGF
+000

Niveaux NGF
- Végétation et arbres existants
- Surface de circulation de l'exploitation

Nord



Description du projet :

Construction d'ombrières d'élevage de type volière avec couverture photovoltaïque

Adresse du projet :

ENVOL DE RETZ -Mr Thabard
Lieu-dit : "Les petits chardonnerets"
44270 MACHECOUL-SAINT-MEME

Ce plan est notre propriété & ne peut être copié ou communiqué à des tiers sans notre autorisation écrite. Il sera considéré comme tacitement approuvé sans réserve par chaque destinataire s'il n'a pas fait l'objet de remarques écrites dans un délai de 15 jours à dater de sa diffusion.

Numéro de plan :

PC2

Date :

07/02/2024

Echelle :

1/2000

Dessinateur :

LCH

Nom du plan :

Plan de masse

Architecte :

Thierry CLAVEAU
Architecte DPLG
122, rue du Faubourg
80000 PONTIERS
Tél : 03 61 54 74 05